
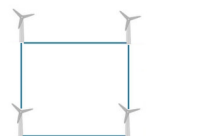


Turbineopstellingen op schaal:











Lijnopstelling



Clusteropstelling

Legenda

-  Gemeentegrens
-  Plaatsen windturbines mogelijk
-  Plaatsen windturbines onder voorwaarden mogelijk
-  Voorwaarden natuur; windturbines niet toegestaan of visie Goirle
-  Voorwaarden leefomgeving
-  Voorwaarden infrastructuur en veiligheid
-  ICHS maximale bouwhoogte (meters)
-  Plaatsen windturbines niet mogelijk

Opdrachtgever Gemeente Goirle	Schaal 1:32.000
Project Kansenkaart windenergie Goirle	Tekenaar K.A.C. Wilmer
Projectleider G.W. Schuur	
www.anteagroup.nl	

